

DESTINATION

# Vexin français



TOURISME ET LOISIRS EN VEXIN FRANÇAIS

[destination-vexin-francais.fr](http://destination-vexin-francais.fr)



© Cyril Badet



**MARCHER**  
TOUS, TOUJOURS LE TEMPS, PARTOUT !

**FFRandonnée**  
*les chemins, une richesse partagée*  
Val-d'Oise

Pour toutes vos idées rando dans le Val d'Oise et l'actualité de la marche, pour connaître les clubs ou créer votre association de randonneurs, pour rejoindre les baliseurs du département, et découvrir les prochaines formations...

[www.randovaldoise.com](http://www.randovaldoise.com)



RFN21-1 - Le nom RandoFiche® est une marque déposée, nul ne peut l'utiliser sans l'autorisation de la Fédération française de la randonnée pédestre, © FFRandonnée 2023. Descriptif du sentier : Comité départemental de la randonnée pédestre. Coordination : PNR du Vexin français, 01 34 46 66 10, contact@pnr-vexin-francais.fr.

**Rando Fiche®**

SENTIERS DES PATRIMOINES


## Sentier du patrimoine d'Avernes

### SITUATION

Avernes, à 18 km au nord-ouest de Cergy-Pontoise par les D 14 et D 43

### PARKING

de la poste, rue du Château



GPS Point de départ



**3 H**  
**8,9 KM**

À l'orée du bois de Galluis, le bourg d'Avernes est niché au creux d'un vallon formé par les eaux de ruissellement provenant des buttes d'Arthies. Le village, traversé par l'Aubette de Meulan, est ceint de vastes étendues agricoles où dominent les grandes cultures céréalières. Sur les hauteurs du plateau se trouve l'ancienne commune de Gadancourt qui a fusionné avec Avernes en 2018.



### À DÉCOUVRIR EN CHEMIN

- église Saint-Lucien • lavoir • maison de Joseph Kessel • orphelinat • fermes traditionnelles • hameau de Gadancourt

© PNR Vexin français



Croix

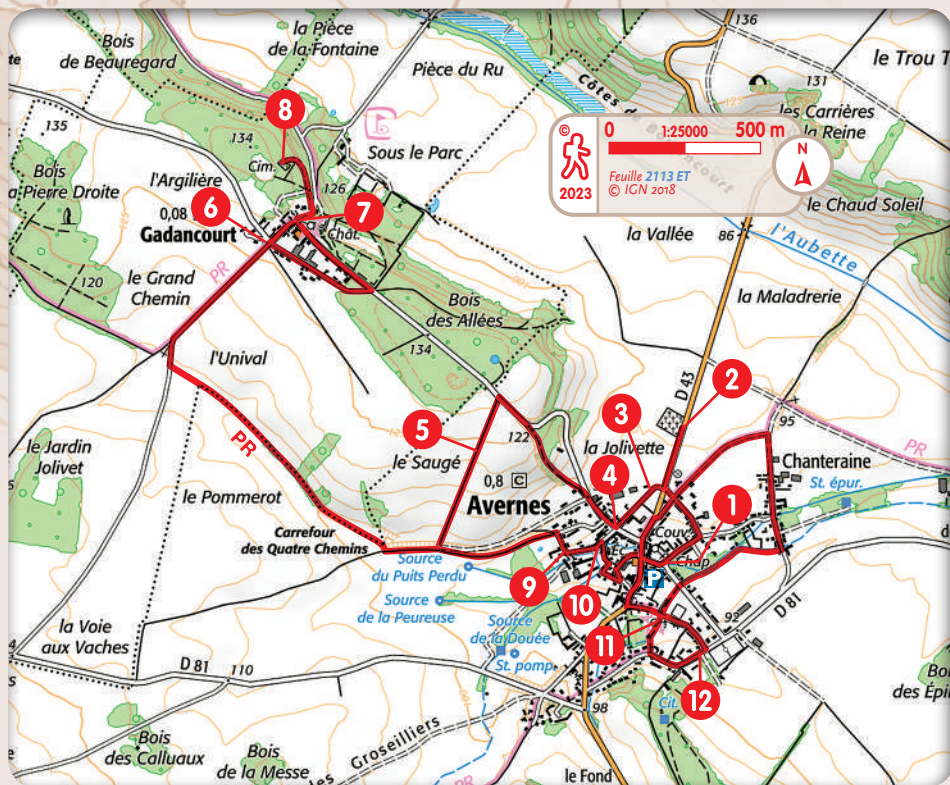


Vue sur Avernes

© PNR Vexin français

**FFRandonnée**  
*les chemins, une richesse partagée*  
[www.ffrandonnee.fr](http://www.ffrandonnee.fr)

Parc naturel régional du Vexin français



Quitter le parking par la droite en empruntant la rue du Château. À l'angle avec la rue de Chantereine, voir la plaque sur le **calvinisme 1**. Continuer par la rue de Chantereine jusqu'à la Croix du But. Tourner à gauche (rue de la Croix-du-But), traverser la Grande Rue et la remonter sur la droite jusqu'au cimetière pour voir la plaque sur les **croix 2**. Revenir sur ses pas, prendre sur la droite la ruelle de la Gare et passer l'**ancienne gare 3**. Arrivé place du marché, voir juste à gauche, sur le mur de la Grande ferme, la plaque sur les **activités agricoles 4**. Remonter la rue de Gadancourt. Aux dernières maisons, monter par le chemin pavé puis creux, pour arriver à une route goudronnée. La suivre à gauche sur 150 m et descendre à gauche le chemin agricole jusqu'à la **table de lecture du paysage 5**.

Poursuivre et prendre à droite à l'intersection. Au niveau du bosquet, prendre le chemin à droite (fléchage itinéraire Paris-Londres). Au croisement, prendre la route à droite jusqu'à l'entrée de Gadancourt où se trouve un ancien **pédiluve 6**. Suivre à droite la rue des Faubourgs puis, à l'intersection, la rue Octave-de-Boury à gauche jusqu'à l'église et le **cœur du village 7**. Se diriger vers la sortie du village (direction Guiry). Prendre le premier chemin à gauche jusqu'au **cimetière de Gadancourt 8**. Revenir sur la place de l'église et prendre la rue des Bruyères. Laisser le pédiluve sur la droite et continuer tout droit sur 450 m. Prendre à gauche, puis de nouveau à gauche sous le tunnel végétal. Continuer sur 1 km. Emprunter le chemin à gauche et après 250 m, des deux chemins, emprunter le chemin herbeux.


Au bout du chemin, emprunter la rue du Ruisseau à droite jusqu'à la maison où vécut **Joseph Kessel 9**. Continuer jusqu'au **lavoir 10** situé sur la droite. Passer le pont et prendre à droite la rue du Marché. Prendre à droite la rue du Moulin et revenir sur 50 m à gauche par la rue du Marché. Suivre à droite la rue de la Belle Couturière et prendre à gauche la Grande Rue. Continuer en suivant à droite l'itinéraire cyclable « Paris-Londres ». À la première bifurcation, le quitter par la droite pour rentrer dans le village par le chemin du Val des Vignes puis la rue de Chantereine. Aux dernières maisons, juste après un pont de pierres, tourner à droite et longer le ruisseau, puis l'allée de tilleuls jusqu'à l'**église 11** (la plaque est sur la droite). Contourner l'église par la gauche et suivre la rue Valette par la gauche jusqu'à l'**orphelinat 12**. Revenir vers le centre-ville par la rue de l'Église jusqu'à la Grande Rue, la suivre à droite jusqu'à la mairie et prendre à droite pour revenir au parking.

## INCONTOURNABLE

### AVERNES, EN AMONT DE LA VALLÉE DE L'AUBETTE

L'eau rythme la vie du village aux époques gallo-romaine et mérovingienne, c'est surtout à partir du XIII<sup>e</sup> siècle que le village se développe, d'abord au sud autour de l'église, puis vers le nord autour des grands corps de fermes et du hameau de Chantereine. Ceinturant le village au nord, l'ancienne voie de chemin de fer oriente, au XIX<sup>e</sup> siècle, son développement d'est en ouest. Aavernes présente un patrimoine bâti assez diversifié, comptant de nombreux bâtiments liés à l'agriculture, mais aussi des maisons de bourg ou de notable à l'architecture plus recherchée. La pierre calcaire et les enduits au plâtre confèrent au village une ambiance très minérale.

Si les origines d'Aavernes remontent



Église de Gadancourt

**BALISAGE**  
aucun

**DIFFICULTÉS !**  
aucune

#### À DÉCOUVRIR DANS LA RÉGION

• Commeny : maison du Pain • Guiry-en-Vexin : musée archéologique du Val-d'Oise • Marines : maison des arts et métiers de la vigne • Sagy : musée de la Moisson • Théméricourt : Maison du Parc, musée du Vexin français • Wy-dit-joli-village : musée de l'outil



• Parc naturel régional du Vexin français, Maison du Parc, 95450 Théméricourt, 01 34 48 66 00, [contact@pnr-vexin-francais.fr](mailto:contact@pnr-vexin-francais.fr), [www.pnr-vexin-francais.fr](http://www.pnr-vexin-francais.fr)  
• Office de tourisme Vexin-Centre, 1, rue de la Croix des Vignes, 95640 Marines, 01 30 39 68 84, [www.ot-vexincentre.com](http://www.ot-vexincentre.com)



**FFR** Randonnée Val-d'Oise,  
[www.randovaldoise.com](http://www.randovaldoise.com)