

DESTINATION

Vexin français



TOURISME ET LOISIRS EN VEXIN FRANÇAIS

destination-vexin-francais.fr



© Cyril Badet



Ne pas jeter sur la voie publique



Pour toutes vos idées rando dans les Yvelines et l'actualité de la marche, pour connaître les clubs ou créer votre association de randonneurs, pour rejoindre les baliseurs du département, et découvrir les prochaines formations...

www.rando-yvelines.fr



RFN13-13- Le nom RandoFiche® est une marque déposée, nul ne peut l'utiliser sans l'autorisation de la Fédération française de la randonnée pédestre, © FFRandonnée 2023. Descriptif du sentier et coordonnées : FFR du Vexin français, 01 34 46 66 10, contact@pnr-vexin-francais.fr.




Sentier du patrimoine de Tessancourt-sur-Aubette

SITUATION

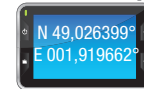
Tessancourt-sur-Aubette, à 3 km au nord de Meulan-en-Yvelines par la D 28

PARKING

du cimetière, chemin de la Cavée



GPS Point de départ



1 H
3,8 KM

Située dans les Yvelines, la commune de Tessancourt-sur-Aubette s'étend de part et d'autre de l'Aubette de Meulan. Si le village ancien est installé en fond de vallée, les espaces ouverts des coteaux, autrefois couverts de vignes, dégagent de belles perspectives sur le massif de l'Hautil et le plateau du Vexin français.



À DÉCOUVRIR EN CHEMIN

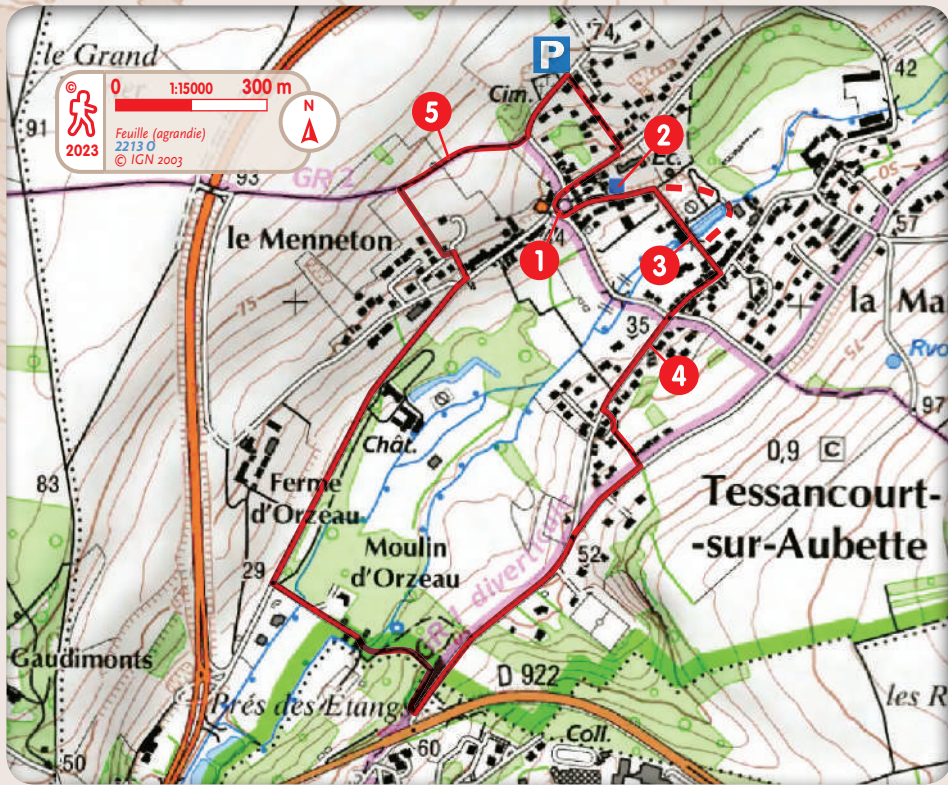
- église Saint-Nicolas • Aubette de Meulan • lavoirs du Moulin-Brûlé et des Petites-Fontaines



Tessancourt-sur-Aubette

© Bruno Beucher





Descendre le chemin herbeux qui se trouve en face du parking (borne incendie). En bas, prendre à droite puis traverser cette route au passage piéton, face à l'école. Continuer jusqu'à l'église 1.



L'église Saint-Nicolas

Repartir à gauche, rue du Moulin-Brûlé. Environ 100 m plus loin, à gauche, se trouve le lavoir du Moulin-Brûlé 2. Arriver à l'espace de verdure, descendre la rue à droite pour rejoindre l'Aubette 3. Autre possibilité : aller en diagonale vers les jeux d'enfants. Franchir l'Aubette par un petit pont, puis la suivre vers la droite pour ressortir de cet espace au bas de la rue du Moulin-Brûlé (cf. tirets sur la carte).

Emprunter à droite la rue de la Marèche, la continuer tout droit dans la montée. Sur la gauche, aller jusqu'au lavoir de la rue des Petites-Fontaines 4. Peu après le lavoir, s'engager à gauche dans le premier chemin, la sente des Vachères. Monter. Elle s'infléchit un peu à droite, puis continue à gauche en un chemin herbeux montant. À sa sortie, prendre la rue à droite, continuer en face sur la vieille route de Meulan. Un peu avant d'arriver à la D 922, emprunter le passage piéton pour entrer à droite dans le bois. Suivre ce chemin, passer le long du moulin d'Orzeau et déboucher sur une route ; la prendre à droite, en restant de préférence sur le bas-côté gauche. Passer la ferme d'Orzeau, puis continuer jusqu'à l'entrée du village.

Au carrefour, jeter un oeil à la fontaine, puis monter par l'impasse de la Fontaine. Peu avant la fin de la montée, emprunter à gauche un chemin ; il s'infléchit à droite pour reprendre la montée. En haut, s'engager à droite dans le chemin surplombant le village, s'arrêter à la table de lecture du paysage 5. Au bas de ce chemin, monter en face le chemin de la Cavée pour rejoindre le parking.

INCONTOURNABLE

TESSANCOURT-SUR-AUBETTE, UNE ANCIENNE FERME LE LONG DE L'AUBETTE

Comme l'attestent les découvertes archéologiques, le site de Tessancourt est peuplé depuis le Néolithique. L'ancienne dénomination latine, *Taxicurtis*, évoque une ferme (Curtis signifiant basse-cour) représentant le noyau à partir duquel s'est développé le village, le long de l'Aubette de Meulan. Cette petite rivière de 14 km, née dans les environs d'Avernes (Val-d'Oise), tire son nom du latin *Alba* (blanche), car son lit est crayeux. Elle traverse le plateau du Vexin français, serpentant à travers vallées, bois et espaces agricoles avant

de rejoindre la Seine à Meulan-en-Yvelines. Son cours a été largement modifié pour alimenter la quinzaine de moulins bâtis sur son parcours, soit en moyenne 1 par kilomètre ! Le



© Bruno Beucher

patrimoine hydraulique revêt une importance particulière dans chacune des communes que l'Aubette de Meulan traverse. Les lavoirs des Petites-Fontaines et du Moulin-Brûlé, à Tessancourt-sur-Aubette, en sont un beau témoignage.

L'Aubette de Meulan

BALISAGE
aucun

DIFFICULTÉS !
aucune

À DÉCOUVRIR DANS LA RÉGION

- Mantes-la-Jolie : collégiale • Médan : maison Émile Zola • Sagy : musée de la Moisson
- Théméricourt : Maison du Parc, musée du Vexin français • Triel-sur-Seine : parc aux Étoiles



• Parc naturel régional du Vexin français, Maison du Parc, 95450 Théméricourt, 01 34 48 66 00, contact@pnr-vexin-francais.fr, www.pnr-vexin-francais.fr
• Office de tourisme Terres de Seine, www.terres-de-seine.fr



FFRandonnée Yvelines,
www.rando-yvelines.fr

L'Aubette de Meulan